




CLASIFICACION DEL SUELO

-  SUELO URBANO
-  SUELO URBANIZABLE INDUSTRIAL
-  SUELO NO URBANIZABLE

COMUN

COMUN: AMBITO PLAN ESPECIAL (Ley 2/1997)
Art. 81 de la Normativa urbanística

ESPECIAL PROTECCION AGRICOLA

ESPECIAL PROTECCION FORESTAL

ESPECIAL PROTECCION CAUCES, BARRANCOS

ESPECIAL PROTECCION ARQUEOLOGICA

Y8

- YACIMIENTOS ARQUEOLOGICOS
1. SOLSIDES DE LA FONT
 2. BARRANC DE LA FITA
 3. BARRANC DE LA NEVERA
 4. ALTO DE LA NEVERA
 5. EL SERCAI
 6. EL SERCAI BENICADELL
 7. COMA NEGRA
 8. VERTIENTE DEL BENICADELL
 9. CIMA DEL BENICADELL
 10. L'ALBUFERA
 11. CASA LA VINYA



PROTECCION VIAS PECUARIAS

- ANCHO LEGAL/ANCHO NECESARIO
- DENOMINACION VIA PECUARIA
1. VEREDA DE LAS LOMAS 20,89 metros
 2. VEREDA DE LA ISABELA 20,89 metros
 3. VEREDA DE LA ALBIDA 20,89 metros
 4. VEREDA DEL CAMINO REAL DE PLANES 20,89 metros
 5. VEREDA DEL CORRALLET 20,89 metros

PROTECCION INFRAESTRUCTURAS: CARRETERAS

COORDINACION MUNICIPAL

SNU: SUELO NO URBANIZABLE
NNS: NORMAS SUBSIDIARIAS DE PLANEAMIENTO
PG: PLAN GENERAL

 <p>CONVENIO DE COLABORACION ENTRE LA DIPUTACION PROVINCIAL DE ALICANTE Y LA CONSELERIA DE OBRAS PUBLICAS, URBANISMO Y TRANSPORTES DE LA GENERALITAT VALENCIANA</p> 	
Expediente	Fecha
PL-970047/72	NOVIEMBRE 2003
Número	Designación
5	PLAN GENERAL DE GAIANES ESTUDIO DE IMPACTO AMBIENTAL — TEXTO REFUNDIDO — ARQUITECTA COORDINADORA : ELENA ALBUAR MOLERA
	CLASIFICACION DEL SUELO. ORDENACION DEL SUELO NO URBANIZABLE. COORDINACION MUNICIPAL
	Escala 1:10000

INGENIERO DE CAMINOS, CC. Y PP. DIRECTOR
Ramón J. Matorredona Nebot Col. 6.179
José Calleja Ferré (Arquitecto)

Jesús M. Lara Jorret y Monserrat Alfrifana Vidal (Biólogos)
CIVIL MATENG, S. L.
Alexandre Martínez Juan y Agueda Ureña Bordenia (Geográficos)
Empresa Consultora