
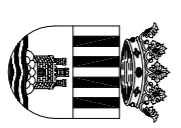



————— Curvas directoras cada 50 m.
 ————— Curvas de nivel cada 10 m.


**CONVENIO DE COLABORACION ENTRE LA
 DIPUTACION PROVINCIAL DE ALICANTE Y LA
 CONSELLERIA DE OBRAS PUBLICAS, URBANISMO
 Y TRANSPORTES DE LA GENERALITAT VALENCIANA**


Expediente	Fecha
Pl-970047/72	NOVIEMBRE 2003

Número	Designación	Escala
2	PLANO HIPSONOMETRICO	1:10000


INGENIERO DE CAMINOS, CC. Y PP. DIRECTOR
 Ramón J. Matorredona Nebot Col. 6.179
 José Calleja Ferré (Arquitecto)
 Jesus M. Lara Jorret y Monserrat Albifana Vidal (Biólogos)
 CIVIL MATENG, S. L.
 Empresa Consultora Alexandre Martínez Juan y Agueda Ureña Bordenia (Geográficos)