


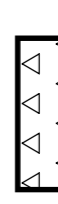


**CLASIFICACION DEL SUELO**

-  SUELO URBANO
-  SUELO URBANIZABLE INDUSTRIAL
-  SUELO NO URBANIZABLE

 COMUN  
 COMUN: AMBITO PLAN ESPECIAL (Ley 2/1997)  
 Art. 81 de la Normativa urbanística

 ESPECIAL PROTECCION AGRICOLA

 ESPECIAL PROTECCION FORESTAL

 ESPECIAL PROTECCION CAUCES, BARRANCOS

 ESPECIAL PROTECCION ARQUEOLOGICA  
 YACIMIENTOS ARQUEOLOGICOS


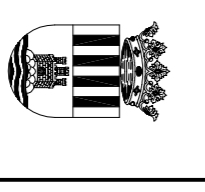
1. SOLSIDES DE LA FONT  
 2. BARRANC DE LA FITA  
 3. BARRANC DE LA NEVERA  
 4. ALTO DE LA NEVERA  
 5. EL SERCAI BENICADELL  
 6. COVA NEGRA  
 7. VERTIENTE DEL BENICADELL  
 8. CIMA DEL BENICADELL  
 9. CIMA DEL BENICADELL  
 10. L'ALBUFERA  
 11. CASA LA VINYA

PROTECCION VIAS PECUARIAS  
 ANCHO LEGAL/ANCHO NECESARIO

- DENOMINACION VIA PECUARIA
- 1. VEREDA DE LAS LOMAS 20,89 metros
  - 2. VEREDA DE LA ISABELA 20,89 metros
  - 3. VEREDA DE LA ALBANDA 20,89 metros
  - 4. VEREDA DEL CAMINO REAL DE PLANES 20,89 metros
  - 5. VEREDA DEL CORRALLET 20,89 metros


PROTECCION INFRAESTRUCTURAS: CARRETERAS

COORDINACION MUNICIPAL  
 SNU: SUELO NO URBANIZABLE  
 NNS: NORMAS SUBSIDIARIAS DE PLANEAMIENTO  
 PG: PLAN GENERAL

 **CONVENIO DE COLABORACION ENTRE LA DIPUTACION PROVINCIAL DE ALICANTE Y LA CONSILLERIA DE OBRAS PUBLICAS, URBANISMO Y TRANSPORTES DE LA GENERALITAT VALENCIANA** 

Expediente	PL-970047/72	Fecha	NOVIEMBRE 2003
Designación	ARQUITECTA COORDINADORA : ELENA ALBAJAR MOLERA	Escala	

Número	0-02	CLASIFICACION	SUELO NO URBANIZABLE
Designación	PLAN GENERAL DE GAIANES - TEXTO REFUNDIDO -	Escala	1:10000

 **CIVIL MATENEG, S. L.** Empresa Consultora  
 INGENIERO DE CAMINOS, CC. Y PP. DIRECTOR  
 Ramon J. Matorredona Nebot Col. 6.179  
 ARQUITECTO COLABORADOR José Calleja Ferró Col. 4.474