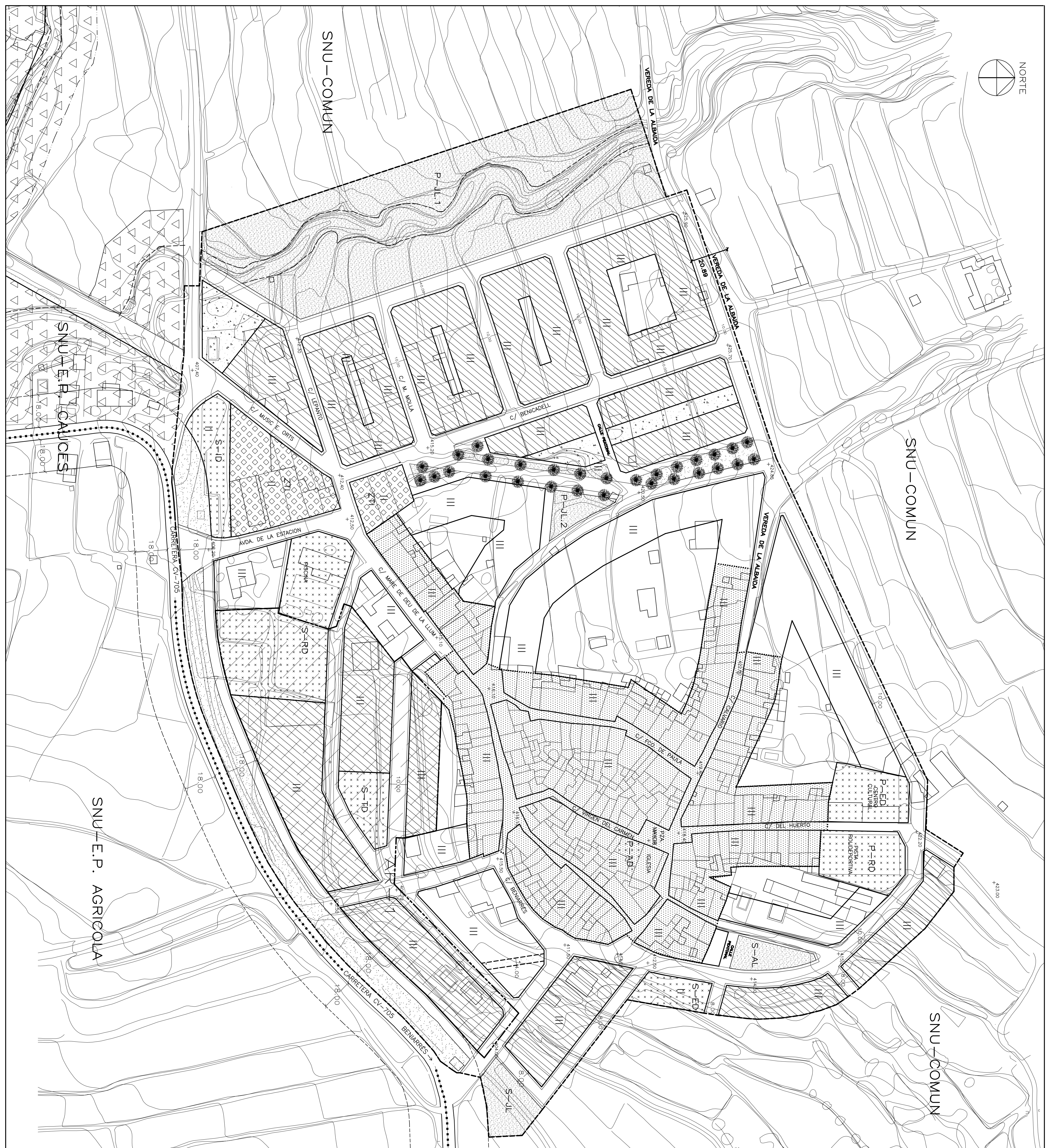
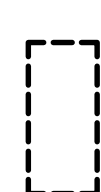


NORTE




CLASIFICACION SUELO



LIMITE SUELO URBANO

RED PRIMARIA VIARIA



CARRETERA CV-705

ZONA DE PROTECCIÓN CARRETERA



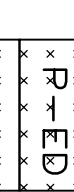
RED PRIMARIA. DOTACIONES



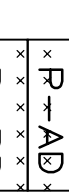
ZONA VERDE. JARDIN



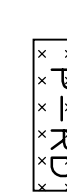
ZONA VERDE - SIN COMPUTAR-



EQUIPAMIENTO EDUCATIVO-CULTURAL




EQUIPAMIENTO ADMINISTRATIVO-INSTITUCIONAL



EQUIPAMIENTO DEPORTIVO-RECREATIVO

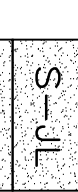
DELIMITACION AREAS DE REPARTO



NUCLEO HISTORICO

ORDENACION FORMENORIZADA

RED SECUNDARIA. DOTACIONES



ZONA VERDE. JARDIN



ZONA VERDE. AREA DE JUEGOS


EQUIPAMIENTO EDUCATIVO-CULTURAL

EQUIPAMIENTO ASISTENCIAL

EQUIPAMIENTO DEPORTIVO-RECREATIVO

EQUIPAMIENTO INFRAESTRUCTURA-SERVICIO URBANO

ZONAS DE ORDENANZA. USOS



NUCLEO HISTORICO TRADICIONAL -NUH-



AMPLIACION DE CASCO -ACA-



ENSANCHE-VIVIENDAS ADOSADAS -ENS-



ZONA TOLERANCIA INDUSTRIAL -ZI-



ESPACIOS LIBRES INTERIOR PARCELA

CONVENIO DE COLABORACION ENTRE LA  
 DIPUTACION PROVINCIAL DE ALICANTE Y LA  
 CONSSELLERIA DE OBRAS PUBLICAS, URBANISMO  
 Y TRANSPORTES DE LA GENERALITAT VALENCIANA

Expediente

PL-970047/72

PLAN GENERAL DE GAIANES

- TEXTO REFUNDIDO -

ARQUITECTA COORDINADORA : ELENA ALBAJAR MOLERA

Fecha

NOVIEMBRE 2003

Escala

1:1000

Número  
 0-03

Designación  
 SUELO URBANO  
 RED PRIMARIA Y  
 ORDENACION FORMENORIZADA

INGENIERO DE CAMINOS, CC. Y PP. DIRECTOR  
 Ramon J. Matorredona Nebot Col. 6.179

ARQUITECTO COLABORADOR  
 José Calleja Ferró Col. 4.474

CIVIL MATENG, S. L.  
 Empresa Consultora